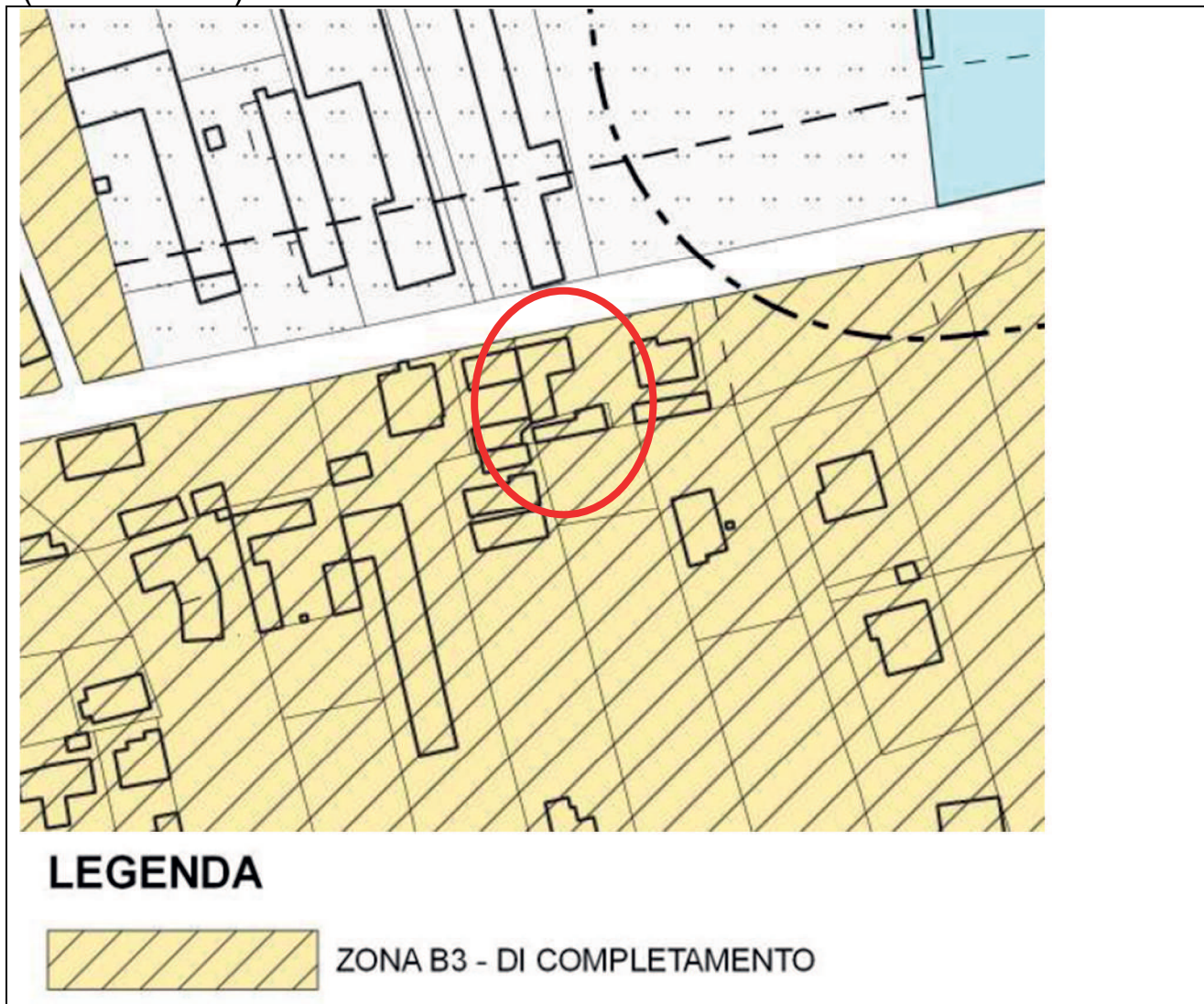


## Estratto del Piano Regolatore Comunale di Martignacco:

(Variante 50):

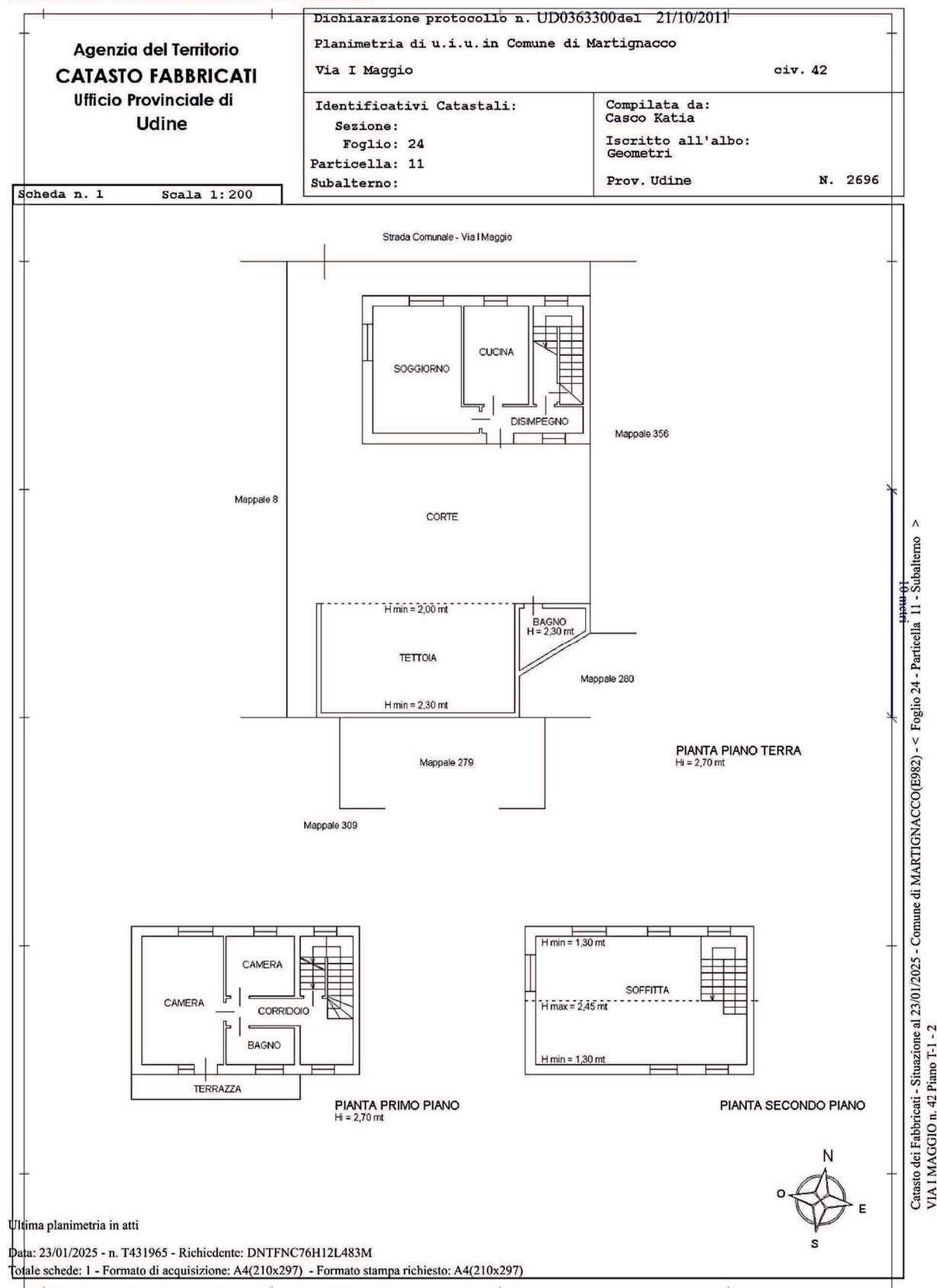


**Vista satellitare:**



**Planimetria catastale (difforme dallo stato attuale):**

Data: 23/01/2025 - n. T431965 - Richiedente: DNTFNC76H12L483M



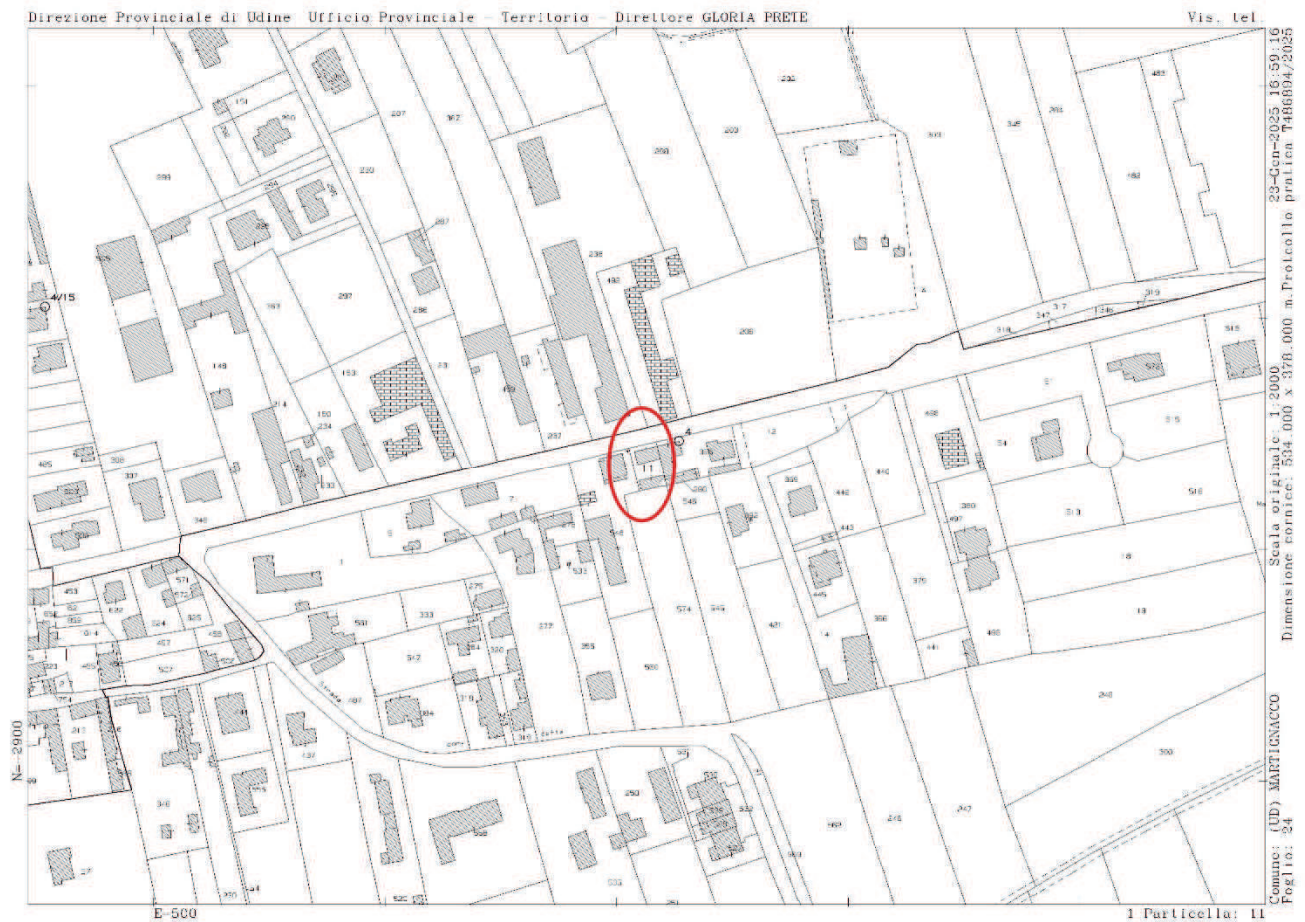
Ultima planimetria in atti

Data: 23/01/2025 - n. T431965 - Richiedente: DNTFNC76H12L483M

Totale schede: 1 - Formato di acquisizione: A4(210x297) - Formato stampa richiesto: A4(210x297)



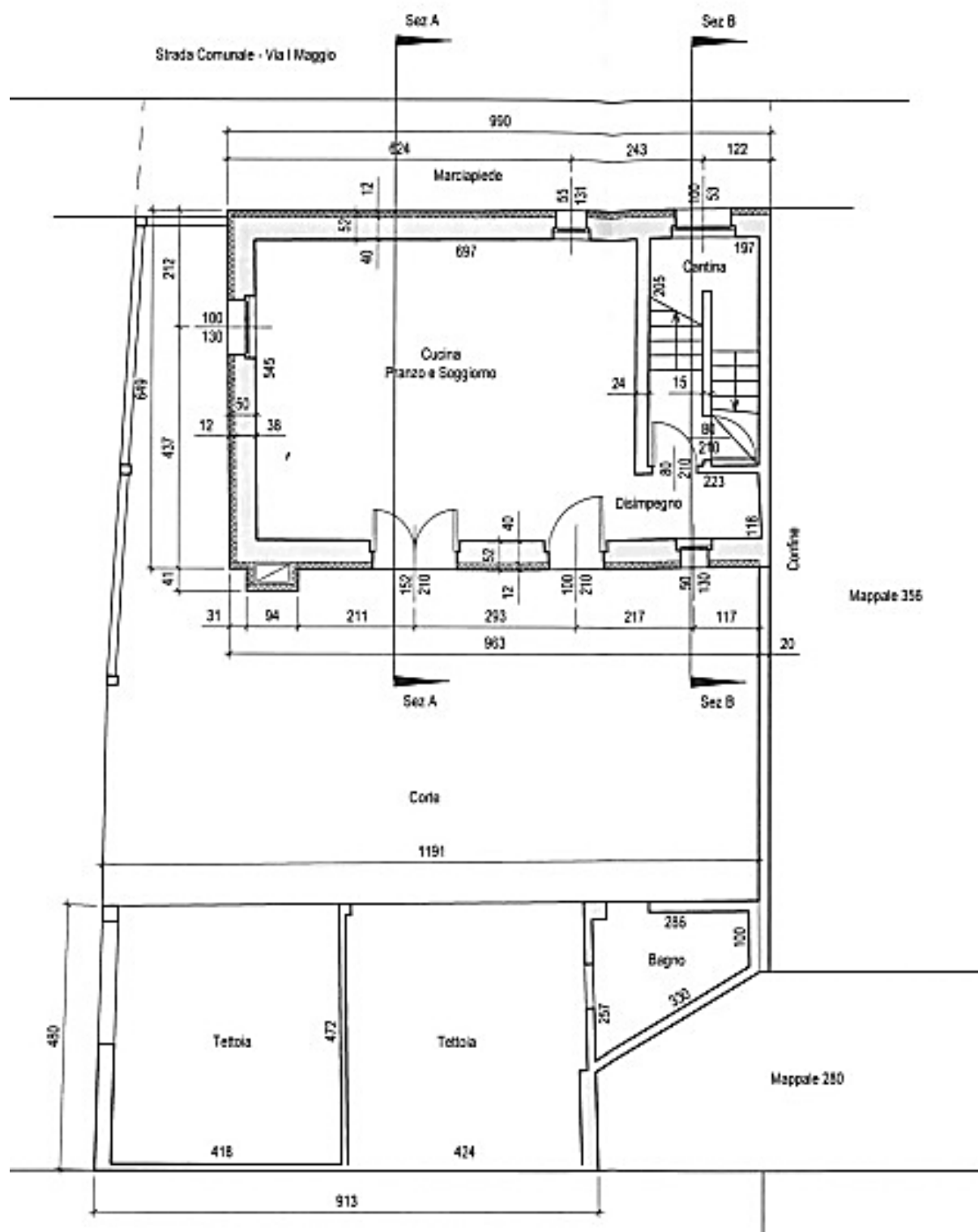
## Mappa catastale:

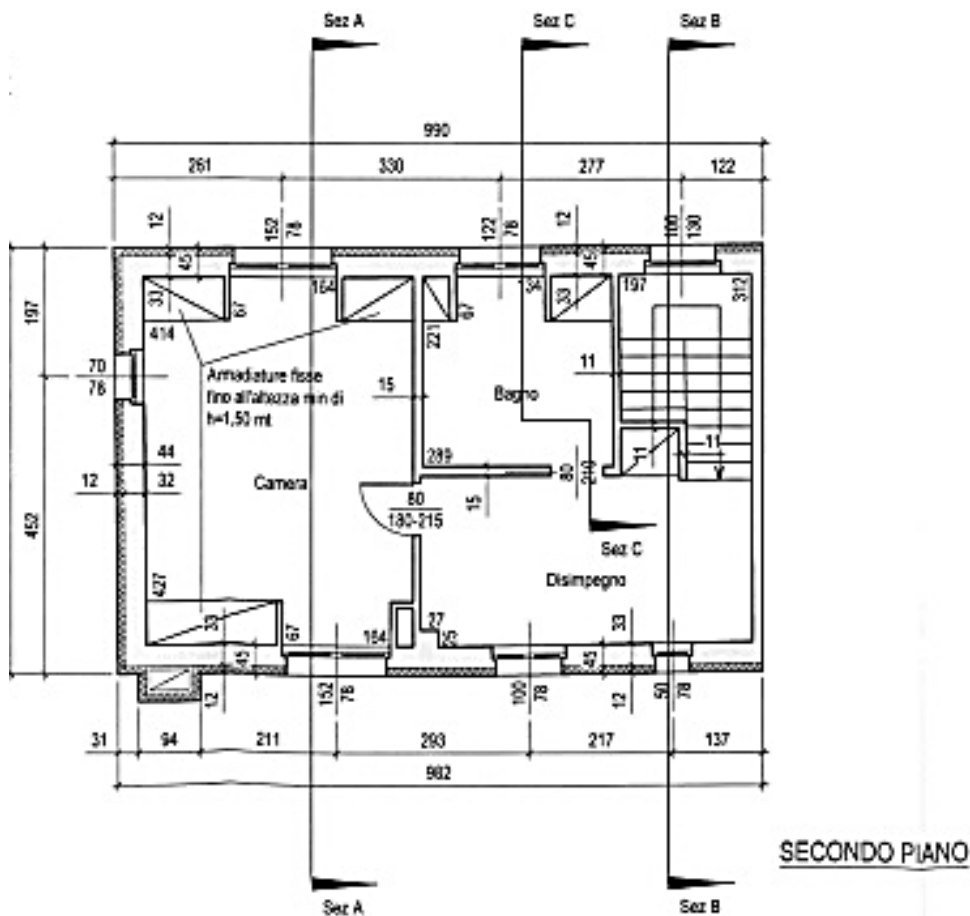
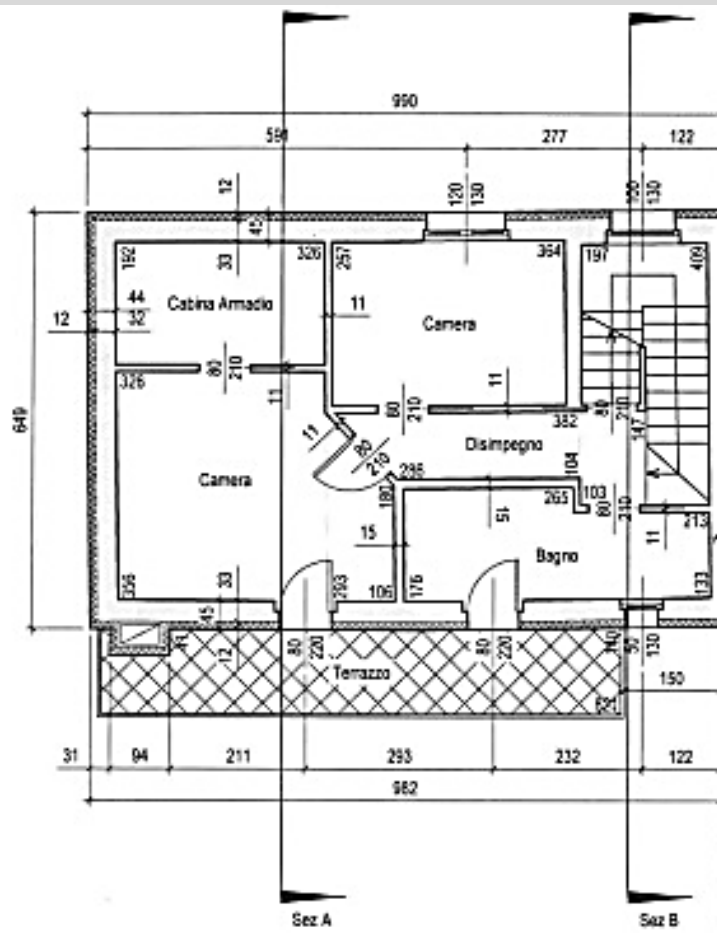


## Particolare della Mappa Catastale:



## Distribuzione interna dei locali prevista a opere terminate:









Vista Ovest dal fronte strada, Via I Maggio



Vista ravvicinata della facciata fronte strada



Vista Est da fronte strada



Vista Sud-Ovest dalla strada laterale di accesso alla proprietà





Vista della zona di ingresso al piano terra




Vista della futura zona soggiorno al piano terra



Particolare del cappotto esterno



Particolare della scala interna




Particolare delle forometrie esterne





Viste interne



Vista del secondo piano






Particolare del lucernaio al secondo piano



Vista della tettoia esterna



Vista del bagno esterno in corpo distaccato



Particolare del bagno esterno






Vista del recinto dalla corte interna



Vista del cancello che immette proprietà





Particolare della terrazza al piano primo, ad oggi incompleta



Particolare copertura in eternit della tettoia esterna